





¡CONOCE EL MUNDO  
Y DESCUBRE SUS MARAVILLAS!



TANIA MCCARTNEY





**YO**

**EL**

**MUNDO**




**PARA IAN. PRONTO – BESOS, TANIA**

## NOTA DEL AUTOR

Nuestro mundo es vasto, fuerte, frágil y extremadamente hermoso, y sería imposible recoger su riqueza en un millón de libros. Yo ♥ *el mundo* es un compendio de las complejidades y la diversidad que se encuentran desde la cima del monte Everest hasta las profundidades de la fosa de las Marianas. El objetivo de este libro es despertar la curiosidad y la aventura y, con suerte, fomentar la conciencia medioambiental (y la pasión por los noodles). Los contenidos y la inspiración que se incluyen en él están diseñados para incitar la armonía y el entendimiento, y para forjar al viajero que hay en nuestro interior.

**Tania McCartney**



## AGRADECIMIENTOS




Muchísimas gracias a la editora Melissa Kayser por su visión y al equipo de HGT por su apoyo, en especial a Megan Cuthbert, Nikki Lusk y Jessica Smith. Gracias a mi extraordinaria editora de proyecto, Alice Barker, por su perspicacia y por su humor. Gracias también a mi familia y amigos, por su apoyo y por su paciencia sin fin. Por último, gracias a todos los adultos que de verdad entienden el valor que supone viajar para los niños.




TANIA MCCARTNEY

# CONTENIDOS

6	<b>NUESTRO MUNDO</b>
8	<b>NUESTRA TIERRA</b>
10	<b>NUESTROS OCÉANOS</b>
12	<b>NUESTRO CIELO</b>
14	<b>EXTREMOS TERRENALES</b>
16	<b>DI HOLA</b>
18	<b>PLANETA ARCOÍRIS</b>
20	<b>¡ES UN DESFILE!</b>
22	<b>A CONSTRUIR</b>
24	<b>COMIDA, ¡DELICIOSA COMIDA!</b>
26	<b>HOGAR, DULCE HOGAR</b>
28	<b>FLORES FRONDOSAS</b>
30	<b>EL CÍRCULO POLAR ÁRTICO</b>
32	<b>AMÉRICA DEL NORTE</b>
34	<b>FAUNA INCREÍBLE</b>
36	<b>CRATURAS DEL LEJANO NORTE</b>
38	<b>VIDA TROPICAL</b>
40	<b>AMÉRICA DEL SUR</b>
42	<b>BIENVENIDOS A LA JUNGLA</b>
44	<b>UN BOSQUE DE PLUMAS</b>





46

## EUROPA

48


**MONTAÑAS MAJESTUOSAS**

50

**¡QUE COMAN PASTELES!**

52

**FAUNA FABULOSA**



54

## ÁFRICA

56


**DE DESIERTOS A JUNGLAS**

58

**PELIGROSOS Y MORTALES**

60

**ÁRBOLES ESPECTACULARES**



62

## ASIA

64


**COMIDA ASIÁTICA CALLEJERA**

66

**FAUNA FANTÁSTICA**

68

**FESTÍN FLORAL**



70

## OCEANÍA

72

**CRIATURAS CURIOSAS DE AUSTRALIA**

74


**DEL INTERIOR AL MAR**

76

**AL AIRE LIBRE EN NUEVA ZELANDA**

78

**SURCANDO LOS MARES TROPICALES**



80

## LA ANTÁRTIDA

82

**DESIERTO HELADO**




84


**EXPLORA LA FAUNA**

86

**EXPLORA LA FLORA**



# NUESTRO MUNDO



## AMÉRICA DEL NORTE

PÁGINA 32

## EUROPA

PÁGINA 46



## DATOS ACTUALES

**SUPERFICIE TOTAL:** 510 millones de km<sup>2</sup>.

**SUPERFICIE DE TIERRA:** 147 millones de km<sup>2</sup>.

**PAÍSES:** 195.

**POBLACIÓN:** 7,7 billones de personas (2019).

**CIUDAD MÁS GRANDE EN POBLACIÓN:** Tokio, Japón.

**CIUDAD MÁS GRANDE EN ÁREA:** Nueva York, Estados Unidos.

**CONTINENTES:** siete.

**CIRCUNFERENCIA:** 40.075 km.

**COMPOSICIÓN:** hierro, oxígeno y silicio principalmente.

**EDAD DEL PLANETA:** unos 4,54 billones de años!

**TIEMPO QUE TARDA EN ORBITAR ALREDEDOR DEL SOL:** 365,256 días.

**ATMÓSFERA:** 78% nitrógeno, 21% oxígeno, 1% otros gases.

**ESTRATOS:** corteza, manto superior, manto inferior, núcleo interno y núcleo externo.


**SATÉLITES NATURALES:** una Luna muy bonita.

**GALAXIA:** la Vía Láctea.



## AMÉRICA DEL SUR

PÁGINA 40



## LA ANTÁRTIDA

PÁGINA 80



# EL CÍRCULO POLAR ÁRTICO

PÁGINA 30



# ASIA

PÁGINA 62



# ÁFRICA

PÁGINA 54



# OCEANÍA

PÁGINA 70



## ¡UN MUNDO GRANDE Y HERMOSO!

¡El mundo es un lugar enorme y hay mucho por explorar! En Yo el mundo, descubrirás siete continentes, cinco océanos e incontables maravillas, desde el Polo Norte hasta las islas tropicales.

Maravíllate con la gente, la cultura, la comida y la tradición. Aprende sobre variedades de plantas, animales y paisajes. ¿Dónde se encuentra la mayor cordillera de la Tierra? ¿Y el desierto más grande? ¿En la Antártida crecen plantas? ¿Las respuestas te sorprenderán!

Nuestra tierra, nuestro mar y nuestro cielo están repletos de color y vida... Hay tanto que amar... Mete en la maleta tus ganas de aventura para explorar y celebrar la variedad, la diversidad y la belleza de nuestro increíble mundo.



# NUESTRA TIERRA

Existen siete continentes, con muchos paisajes: desde los desiertos hasta la tundra, desde las selvas hasta los pantanos, desde las playas hasta los cañones, desde las llanuras hasta las montañas y ¡hasta las capas de hielo antártico de casi 2 kilómetros (1,2 millas) de grosor! También puedes encontrar todo tipo de vida, desde el ratón más diminuto hasta el árbol más grande. Presta atención a las estructuras construidas por el hombre, tanto antiguas como recientes.



## ESTRUCTURAS

Los humanos llevan construyendo en la Tierra desde la Edad de Piedra. ¿Cuántas de las siguientes creaciones has visto?

## FLORA

Los bosques cubren un 33 por ciento de la superficie de la Tierra, pero ¡el 85 por ciento de la vegetación se encuentra en el océano! Por desgracia, el 68 por ciento de todas nuestras plantas están en peligro de extinción.



EL AMAZONAS ES EL HOGAR DEL 20% DE LAS PLANTAS Y LOS PÁJAROS DEL MUNDO.

## FAUNA

Se estima que existen unos 8,7 millones de especies animales en la Tierra. Los seis tipos básicos de animales son: aves, mamíferos, reptiles, anfibios, peces e invertebrados.



¡LOS GUSANOS SON EL ANIMAL QUE MÁS ABUNDA EN LA TIERRA!

## LAS CAPAS TERRESTRES

La corteza de la Tierra es donde vivimos. Es muy delgada. Las capas del manto son mucho más profundas y suponen un 85 por ciento del peso de la Tierra. Los núcleos de la Tierra están compuestos por hierro y níquel. El núcleo exterior es líquido y el núcleo interior es sólido. ¡El núcleo interior puede llegar a alcanzar la temperatura de la superficie solar! Por increíble que parezca, esta bola de metal sólida no se puede derretir.

# PAISAJES

**CONTINENTE MÁS GRANDE:** Asia (44,5 millones de km<sup>2</sup>).

**CONTINENTE HABITADO MÁS SECO:** Australia (Oceanía).

**CONTINENTE MÁS HÚMEDO:** América del Sur.

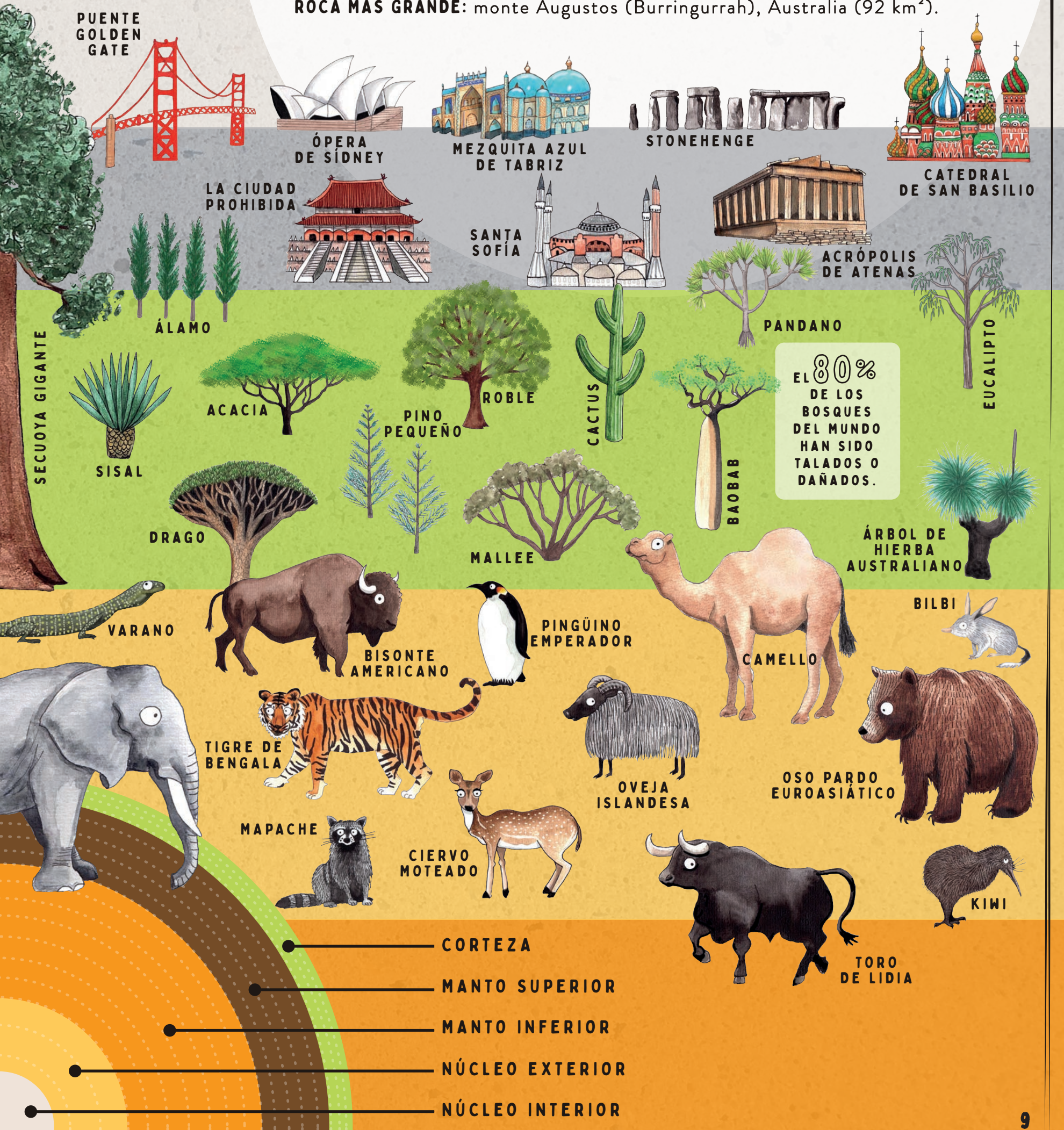
**PUNTO MÁS ALTO:** monte Everest (8.848 m).

**PUNTO MÁS BAJO:** orilla del mar Muerto (413 m por debajo del nivel del mar).

**DESIERTO MÁS GRANDE:** desierto antártico (14 millones de km<sup>2</sup>).

**BOSQUE TROPICAL MÁS GRANDE:** el Amazonas (5,5 millones de km<sup>2</sup>).

**ROCA MÁS GRANDE:** monte Augustos (Burringurrah), Australia (92 km<sup>2</sup>).



PUENTE GOLDEN GATE



ÓPERA DE SÍDNEY



MEZQUITA AZUL DE TABRIZ




STONEHENGE



CATEDRAL DE SAN BASILIO

LA CIUDAD PROHIBIDA



SANTA SOFÍA



ACRÓPOLIS DE ATENAS

SECUOYA GIGANTE

ÁLAMO

PANDANO

EUCALIPTO


EL 80% DE LOS BOSQUES DEL MUNDO HAN SIDO TALADOS O DAÑADOS.



SISAL



ACACIA



ROBLE



CACTUS



PINO PEQUEÑO



BAOBAB



DRAGO



MALLEE



ÁRBOL DE HIERBA AUSTRALIANO




VARANO



BISONTE AMERICANO



PINGÜINO EMPERADOR



CAMELLO



BILBI



TIGRE DE BENGALA



OVEJA ISLANDESA



OSO PARDO EUROASIÁTICO



MAPACHE



CIERVO MOTEADO



TORO DE LIDIA



KIWI

CORTEZA

MANTO SUPERIOR

MANTO INFERIOR

NÚCLEO EXTERIOR

NÚCLEO INTERIOR